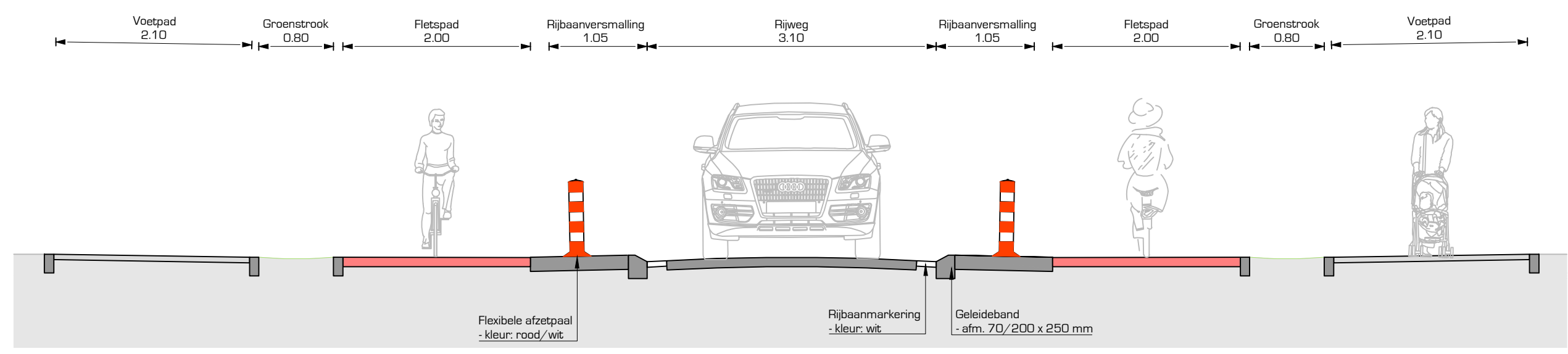
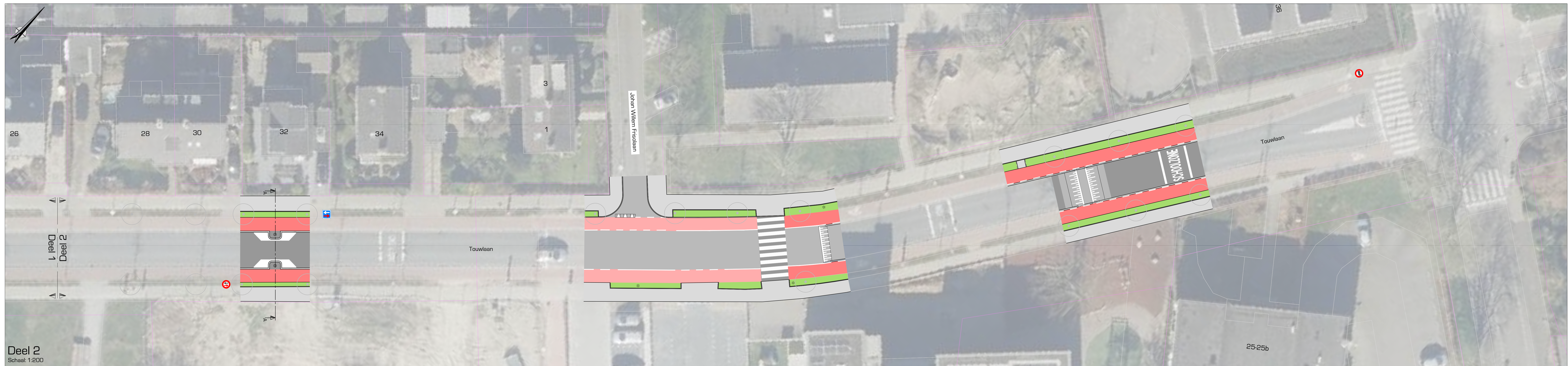
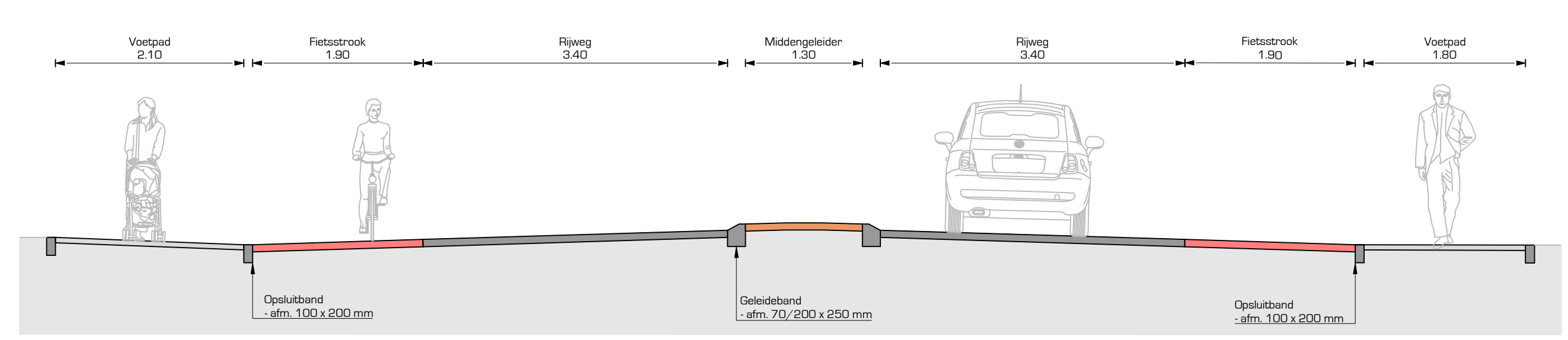


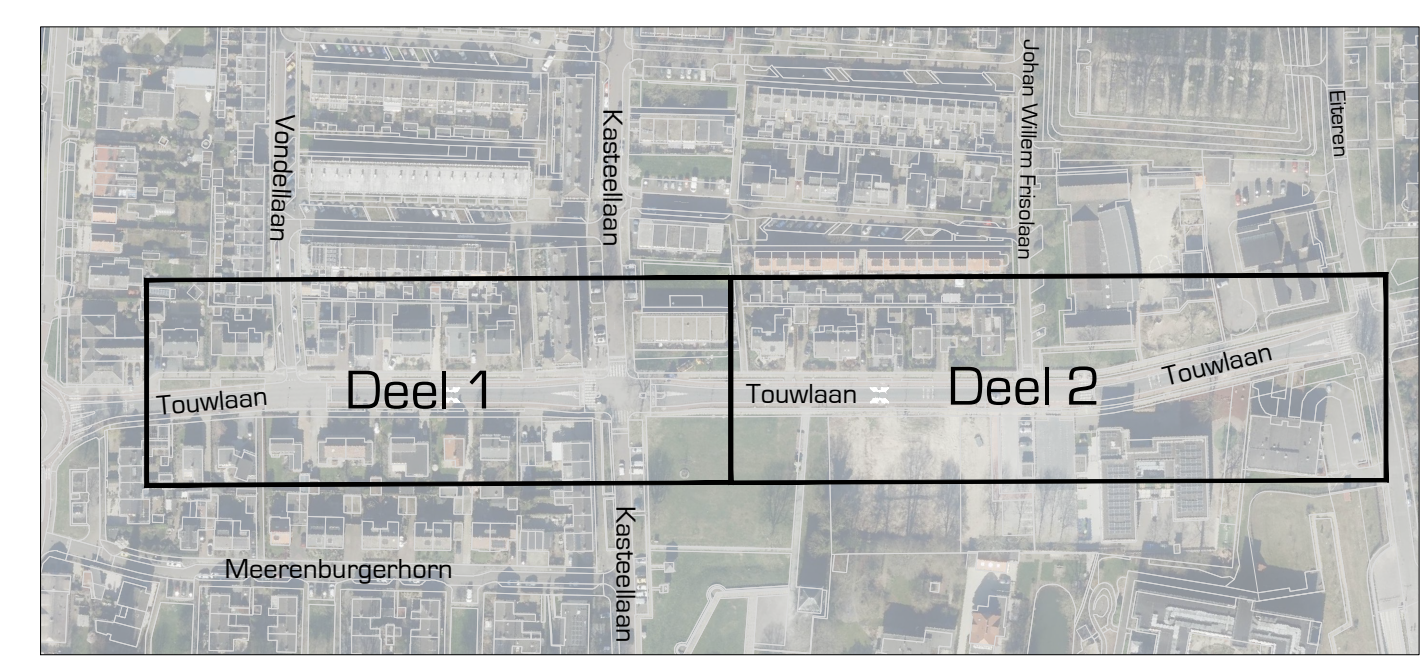
- Legenda**
- Kustreuk grens
 - Rijweg: betonvloerbetonnen, kalkformaat kopervoorband
 - Rijweg: asfalt betoonband
 - Fietspad: betonvloerbetonnen, kalkformaat Elektrogeleiband
 - Fietspad: asfalt betoonband
 - Voetpad: betonvloer
 - Middelenrijweg: betonvloerbetonnen, kalkformaat
 - Oris
 - Orisrijweg: betonvloerbetonnen, kalkformaat
 - Geleidelijn en roepstrookje
 - Symbolische 'X' overstrookje
 - Verkeerskundig tekenbordje of verplaatsten
 - Flitsbord afritspad 800 mm hoog, 10150 mm
 - Lichtmast
 - Belemmering objecten soorten
 - Bestaande boom - hardhouten



Dwarsprofiel A-A
Schaal 1:50



Dwarsprofiel B-B
Schaal 1:50



Liggingsschema:
Maaktoetsing in meters, met een nauwkeurigheid in centimeters
Hoogtepunten in meters (o.a. NAP)
Blaas: hoogte meting in meters (o.a. NAP)

aanvrager:
Gemeente IJsselstein

project:
Verkeerskundige maatregelen Touwlaan te IJsselstein

omschrijving:
Presentatie tekening
Maatregelen nieuwe situatie

schaal: 1:200 / 1:50
projectnr.: 2308202
opsteller: NL
aanvrager: GGD
datum: 30-10-2023
tekeningnr.: 2308202-FRES-02-101

aanpak:
Arnhemse Faberstraat 4 digital E. info@drong.nl telefoon T. 0342-76 00 88
3712 MB Barneveld W. www.drong.nl

DRONG
OMGEVING & TECHNIEK

Ter info